Project co-financed by the European Regional Development Fund

Promoting citizens' active involvement in the development of Sustainable Travel Plans in Med Cities with Seasonal Demand

Εξοικειωθείτε με την εφαρμογή MOTIVATE

Responsible partner:

Ινστιτούτο Βιώσιμης Κινητικότητας
και Δικτύων Μεταφορών

HELLENIC INSTITUTE OF TRANSPORT
CERTH / HIT

Γενικές οδηγίες για χρήστες Android και IOS

Εγκατάσταση εφαρμογής MOTIVATE

- Ανοίγετε το Google Play ή το iOS Store και αναζητάτε το “motivate” ή το “motivate project”
- Επιλέγετε Εγκατάσταση

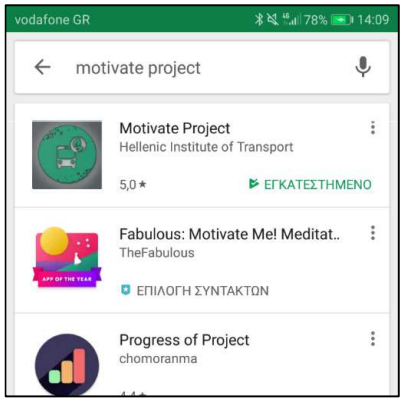

Project co-financed by the European Regional Development Fund

Πρόσβαση στην εφαρμογή MOTIVATE

Αφού εγκαταστήσετε την εφαρμογή MOTIVATE στο κινητό σας τηλέφωνο,

- Ανοίξτε την εφαρμογή από την οθόνη
- Επιλέξτε SKIP ή Next (>) και ακολουθήστε τις οδηγίες που εμφανίζονται στην οθόνη

Από το κεντρικό μενού, επιλέξτε την επιθυμητή υπηρεσία

- Track
- Evaluation
- Assessment
- Game

Μπορείτε επιπλέον να δείτε/ τροποποιήσετε το προφίλ σας, να δείτε πληροφορίες για το έργο ή να αλλάξετε τις ρυθμίσεις της εφαρμογής από το μενού στο πάνω μέρος της οθόνης

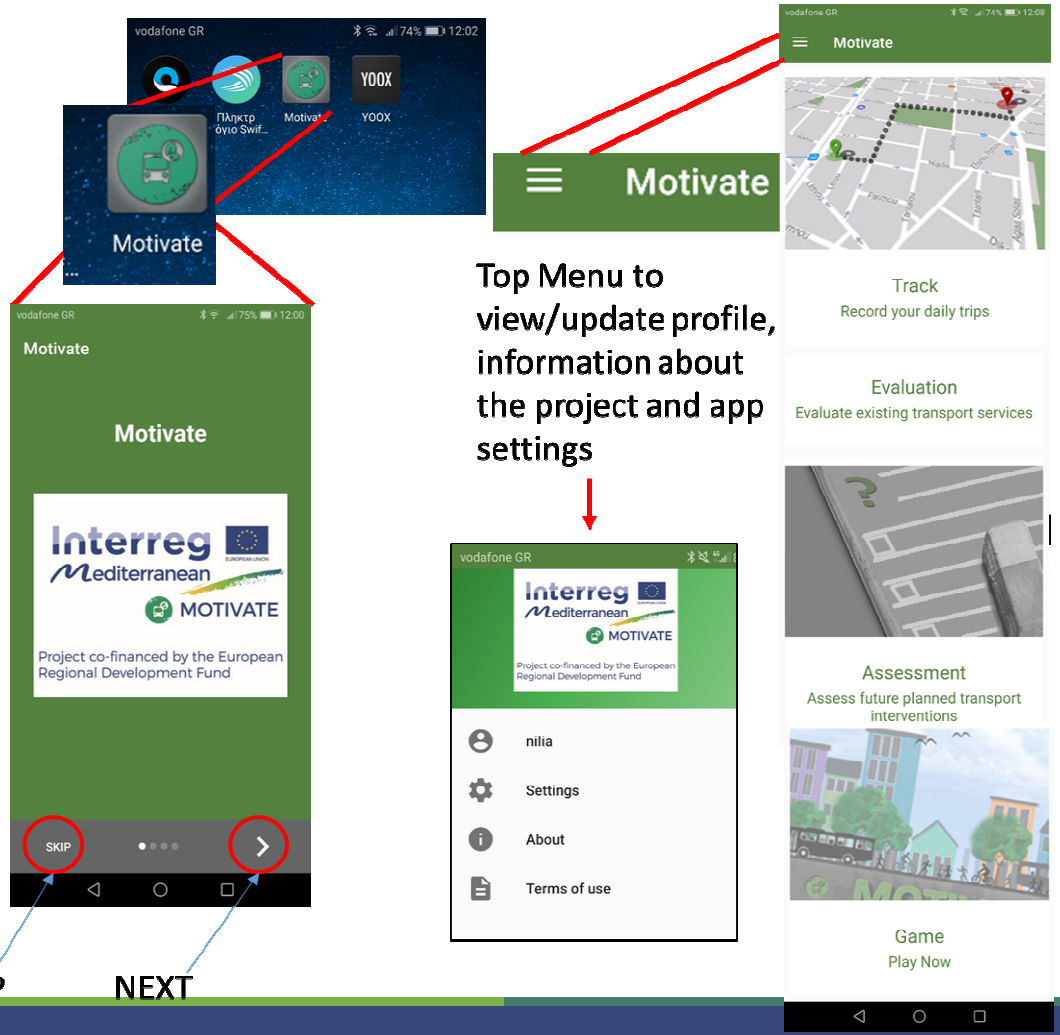

Project co-financed by the European Regional Development Fund

Πρόσβαση στην εφαρμογή MOTIVATE/Login-Register

Εγγεγραμμένος/Μη εγγεγραμμένος χρήστης

Μόλις ανοίξετε την εφαρμογή MOTIVATE και επιλέξτε το SKIP, δύο επιλογές εμφανίζονται στην οθόνη

Μπορείτε να προχωρήσετε ως μη εγγεγραμμένος χρήστης ή να συμπληρώσετε ένα όνομα χρήστη (user name) και ένα password προκειμένου να Συνδεθείτε ή να Εγγραφείτε (Connect or Register)

1η επιλογή

Συνεχίστε ως μη εγγεγραμμένος χρήστης

Επιλέγοντας “Continue Unregister” εμφανίζεται το κεντρικό μενού. Ακολουθήστε τις οδηγίες και επιλέξτε την επιθυμητή υπηρεσία

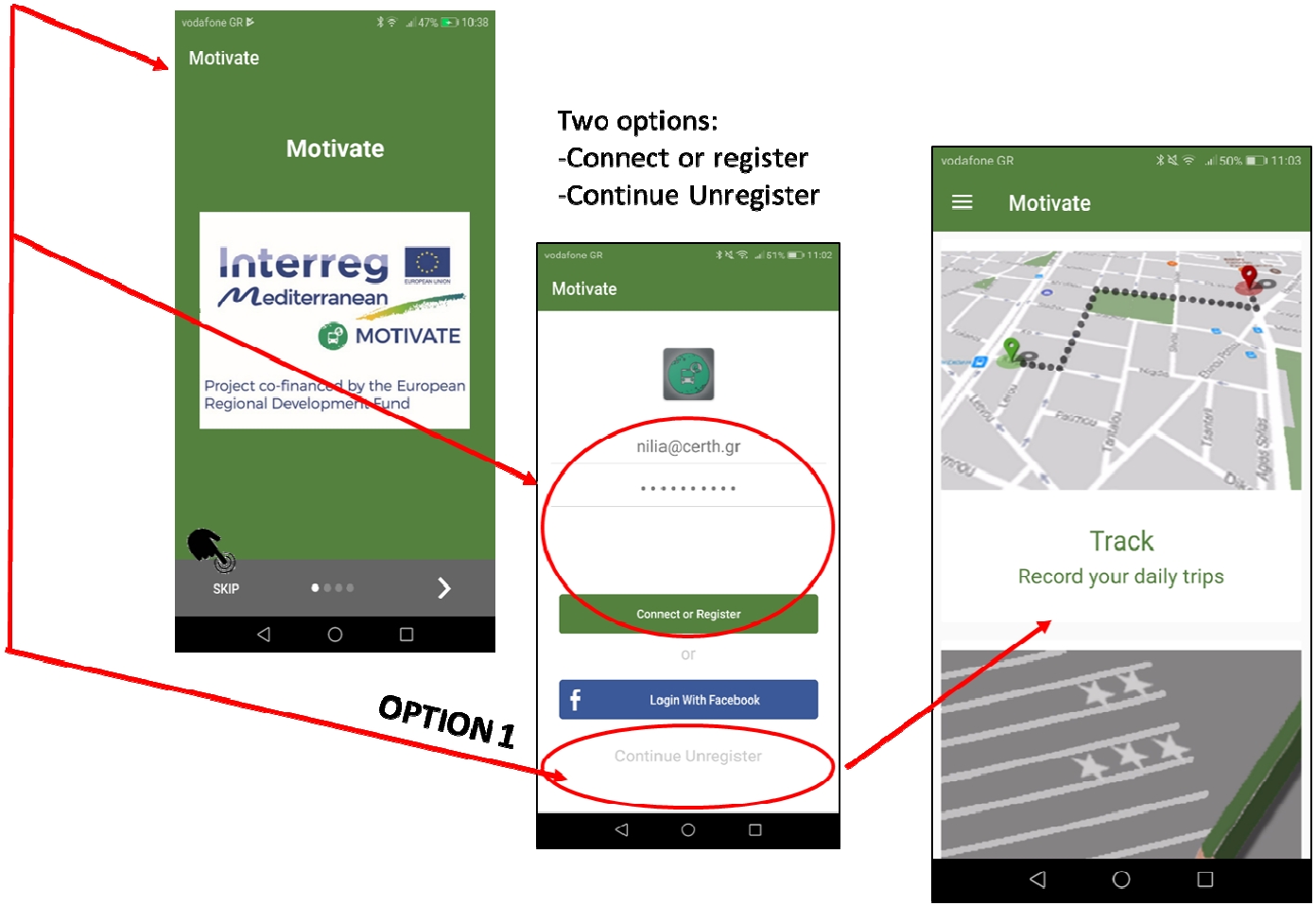

Project co-financed by the European Regional Development Fund

Πρόσβαση στην εφαρμογή MOTIVATE/Login-Register

2η επιλογή

Συνδεθείτε ή Εγγραφείτε

Συμπληρώστε όνομα χρήστη (Username) and Password και επιλέξτε “Connect or Register”

Θα σας ζητηθεί να συμπληρώσετε μια λίστα από επιπλέον πληροφορίες όπως:

- First Name
- Last name
- Display name
- Email
- Select Gender
- Birth Date
- Select Education

Μόλις συμπληρώσετε τις απαιτούμενες πληροφορίες επιλέξτε SUBMIT

Ακολουθείστε τις οδηγίες και επιλέξτε την επιθυμητή υπηρεσία.

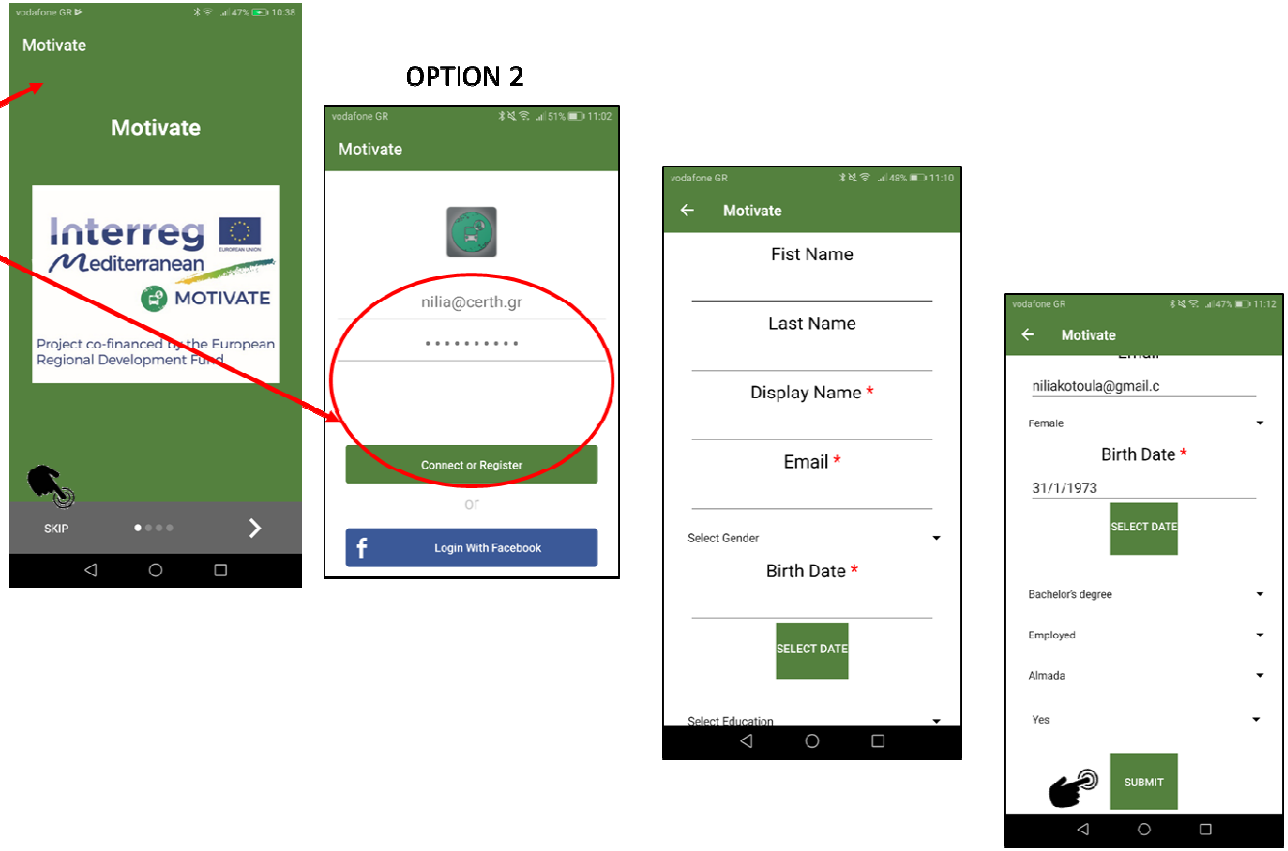

Project co-financed by the European Regional Development Fund

Καταγραφή διαδρομής (Track)

Για την επιλογή καταγραφή διαδρομής (Track Service):

- Με ενεργοποιημένο GPS:
  - Η αφετηρία (origin) επιλέγεται αυτόματα βάση της τρέχουσας τοποθεσίας σας σύμφωνα με το GPS
  - Η ώρα αναχώρησης(origin departure time) επιλέγεται αυτόματα βάση της τρέχουσας ημερομηνίας και ώρας σύμφωνα με το GPS
- Με απενεργοποιημένο το GPS:
  - Επιλέξτε το δεξί βέλος στη δεξιά πλευρά του origin και είτε συμπληρώστε μια διεύθυνση ή εισαγάγετε ένα σημείο (push pin) στον χάρτη.
  - Επιλέξτε το εικονίδιο της ώρας, και καθορίστε την ώρα αναχώρησης (departure time)
- Για να καθορίσετε τον επιθυμητό προορισμό επιλέξτε το δεξί βέλος, δεξιά από το destination και είτε συμπληρώστε μια διεύθυνση ή εισαγάγετε ένα σημείο (push pin) στον χάρτη

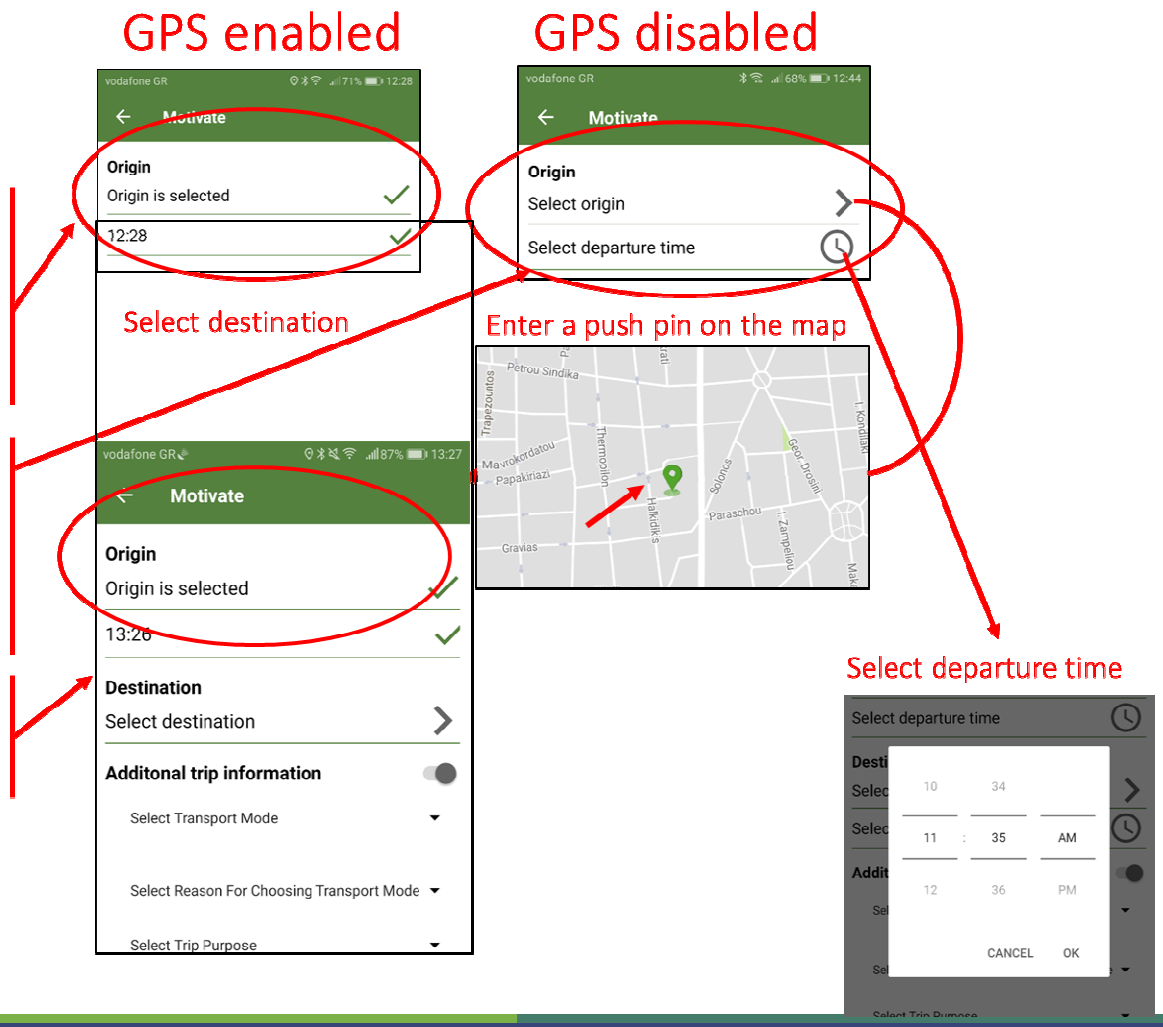

Καταγραφή διαδρομής (Track)

Τα παραπάνω βήματα είναι τα ελάχιστα αιτούμενα πεδία προκειμένου να καταχωρηθεί μια διαδρομή. Μπορείτε να καταχωρήσετε επιπλέον στοιχεία σχετικά με τη διαδρομή σας όπως

- Transport Mode
- Reason for choosing the specific transport mode
- Trip Purpose

επιλέγοντας το σχετικό πεδίο και την επιθυμητή επιλογή

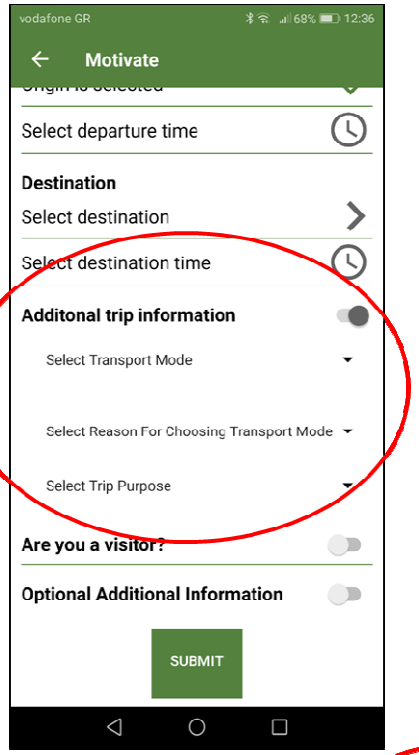

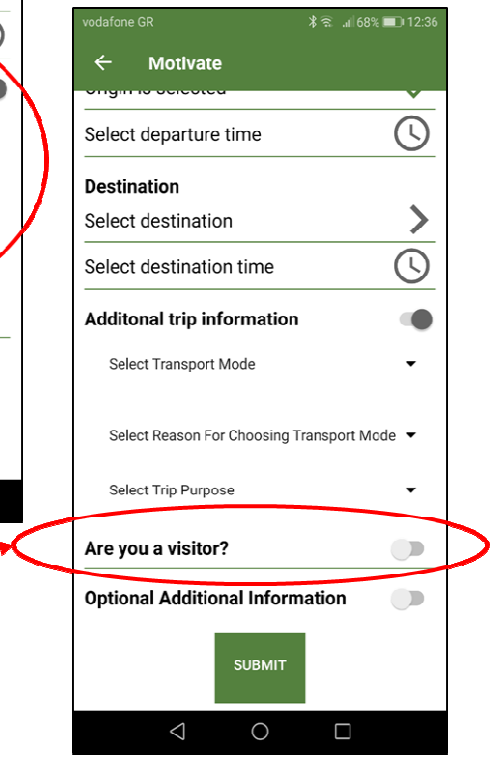

Πριν την υποβολή θα κληθείτε να απαντήσετε εάν είτε ή όχι επισκέπτης της πόλης στην οποία καταγράφεται η διαδρομή

Ανάλογα με την απάντησή σας θα συμπληρώσετε κάποιες επιπλέον πληροφορίες

Project co-financed by the European Regional Development Fund

Καταγραφή διαδρομής (Track)

Στην περίπτωση που είστε επισκέπτης

Σύρετε το κουμπί στα δεξιά και προσθέστε την επιθυμητή πληροφορία σχετικά με

- Visit’s year
- Visit's season
- Visit's purpose

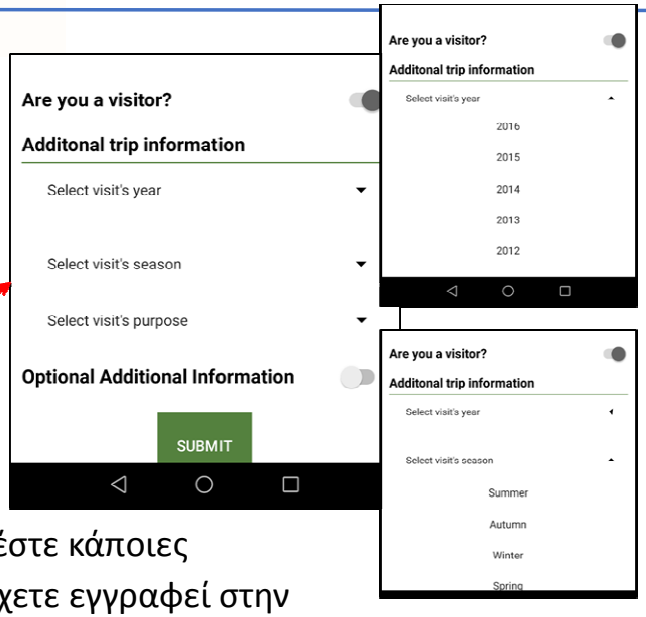

Μπορείτε εάν επιθυμείτε να προσθέστε κάποιες προσωπικές πληροφορίες εάν δεν έχετε εγγραφεί στην πλατφόρμα όπως:

- Education
- Profession
- Birth Date
- Gender
- Car ownership

Ακόλουθα, επιλέγετε START ή SUBMIT ανάλογα εάν είναι ενεργοποιημένο ή όχι το GPS

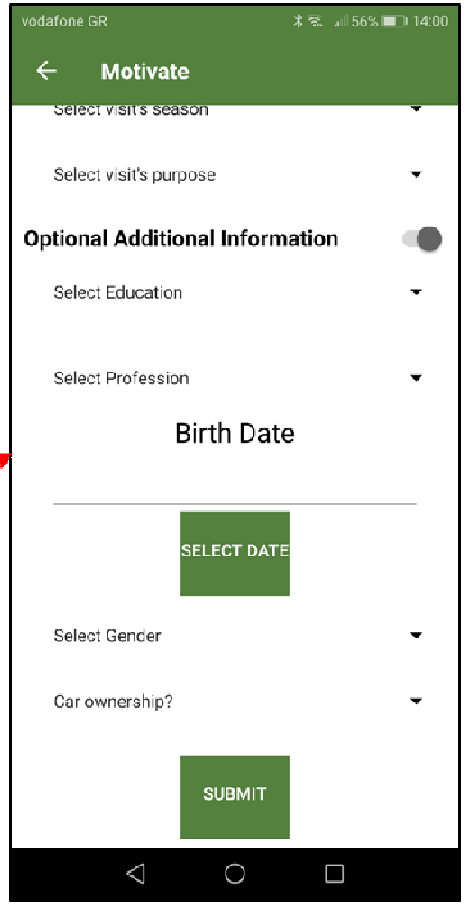

Project co-financed by the European Regional Development Fund

Καταγραφή διαδρομής (Track)

Μόλις επιλέξετε το START, η εφαρμογή καταγράφει την διαδρομή σας

Μόλις φθάσετε στον προορισμό σας επιλέξτε STOP

Ένα μήνυμα θα εμφανιστεί στην οθόνη του κινητού σας ενημερώνοντας σας ότι η διαδρομή σας έχει καταγραφεί

Επιλέξτε CLOSE για να επιστρέψτε στην αρχική σελίδα

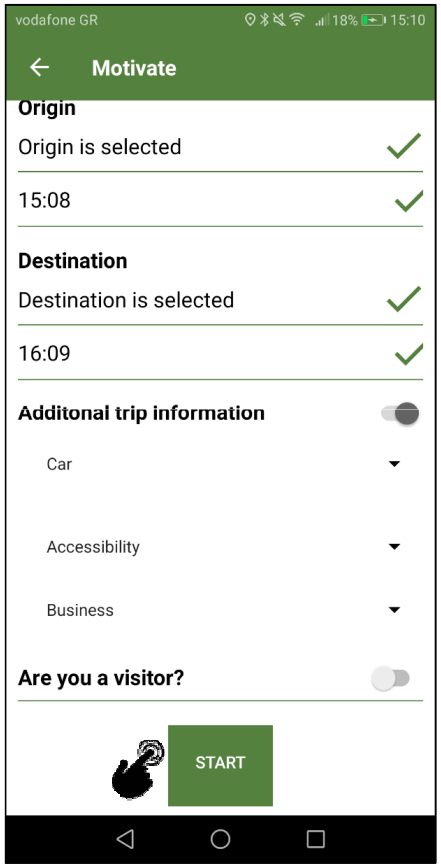



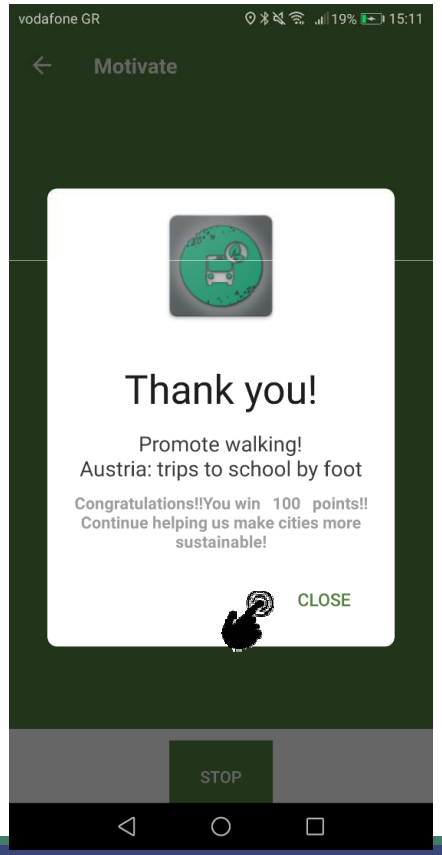

Project co-financed by the European Regional Development Fund

Αξιολόγηση Υφιστάμενων Υποδομών (evaluation)

Στην υπηρεσία αξιολόγησης υφιστάμενων υποδομών (**evaluation**), έχετε την δυνατότητα να αξιολογήσετε το υφιστάμενο σύστημα δημόσιας συγκοινωνίας στην πόλη που ζείτε ή επισκέπτεστε.

Η διαδικασία είναι η ακόλουθη:

- Επιλέξτε την πόλη από το αναδιπλούμενο μενού στα δεξιά
- Ακόλουθα επιλέξτε εάν είτε επισκέπτης ή όχι
- Μια λίστα με υφιστάμενα μέτρα εμφανίζεται προκειμένου να αξιολογηθούν. Μπορείτε να αξιολογήσετε το σύνολο των μέτρων ή κάποια από αυτά
- Επιλέξτε το μέτρο που επιθυμείτε να αξιολογήστε με «κλικ»

Select the city from the scroll down list on the right.



select whether you are a visitor or not

Select the desired measure to evaluate it by clicking on it

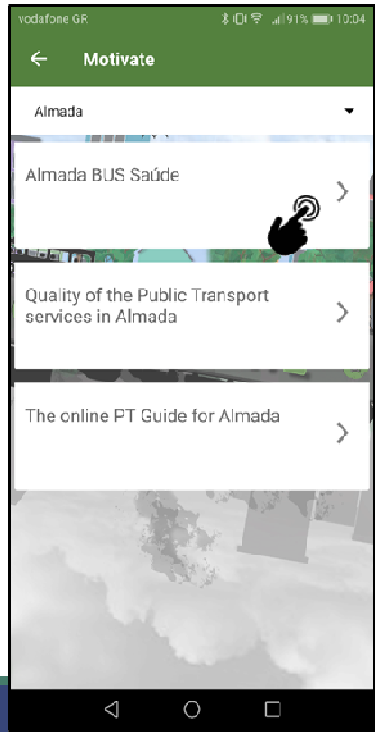

Project co-financed by the European Regional Development Fund

Αξιολόγηση Υφιστάμενων Υποδομών (evaluation)

- Μια λίστα σχετική με τα μέτρα εμφανίζεται
- Για κάθε ερώτηση, επιλέξτε το επιθυμητό επίπεδο ικανοποίησης προκειμένου να αποτυπωθεί συνοπτικά η προσφερόμενη χρησιμότητα (Το ένα αστέρι δηλώνει μηδέν χρησιμότητα ενώ η βαθμολογία με επτά αστέρια δηλώνει μεγάλη χρησιμότητα/ικανοποίηση). Μπορείτε να απαντήσετε όλες τις ερωτήσεις ή μόνο κάποιες από αυτές.
- Όταν ολοκληρώσετε επιλέξτε NEXT. Ανάλογα με το εάν δηλώσατε επισκέπτης/μη επισκέπτης (Visitor/Not visitor) θα σας ζητηθεί να απαντήσετε σε μερικές επιπλέον ερωτήσεις.
- Επιλέξτε SUBMIT
- Ένα μήνυμα εμφανίζεται όπου επιβεβαιώνεται ότι γνώμη σας έχει υποβληθεί με επιτυχία για τα συγκεκριμένο μέτρο και ενημερώνεστε πόντους που κερδίσατε.
- Επιλέξτε CLOSE και επιστρέψτε στην αρχική σελίδα

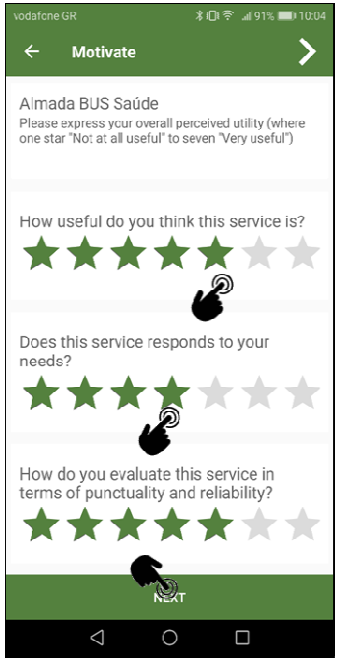

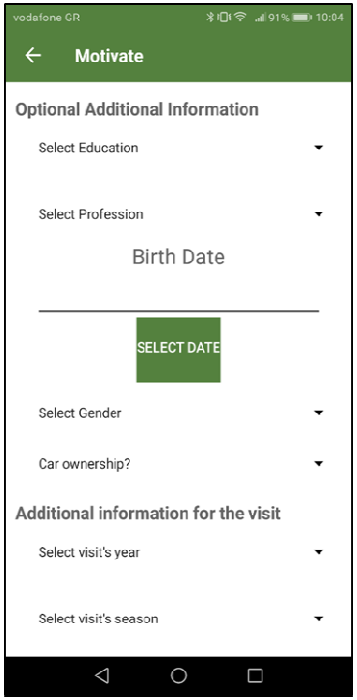

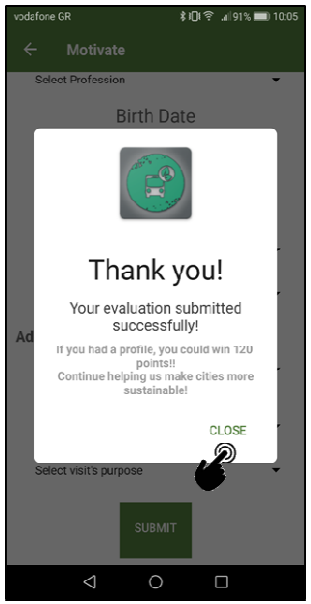

Project co-financed by the European Regional Development Fund

Αξιολόγηση μελλοντικών παρεμβάσεων (Assessment)

Στην υπηρεσία αξιολόγησης μελλοντικών παρεμβάσεων (**Assessment**), δίδεται η δυνατότητα να αξιολογήσετε μελλοντικές συγκοινωνιακές παρεμβάσεις στην πόλη που ζείτε ή επισκέπτεστε.

- Επιλέξτε την πόλη από το αναδιπλούμενο μενού στα δεξιά
- Επιλέξτε εάν είστε επισκέπτης ή όχι
- Μια λίστα με μελλοντικές συγκοινωνιακές παρεμβάσεις εμφανίζεται προκειμένου να τις αξιολογήσετε. Μπορείτε να αξιολογήσετε το σύνολο των παρεμβάσεων ή κάποιες από αυτές
- Επιλέξτε την παρέμβαση που επιθυμείτε να αξιολογήσετε κάνοντας «κλικ»

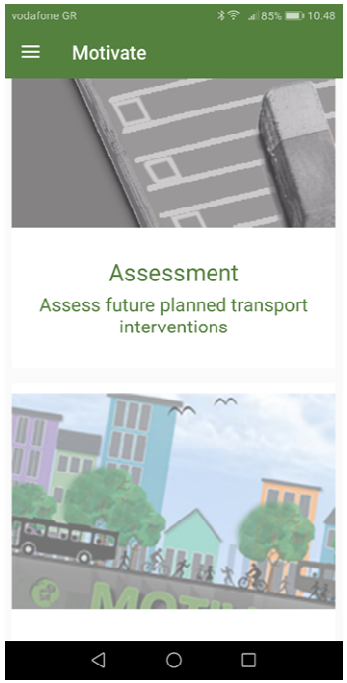

Select the city from the scroll down list on the right.



select whether you are a visitor or not

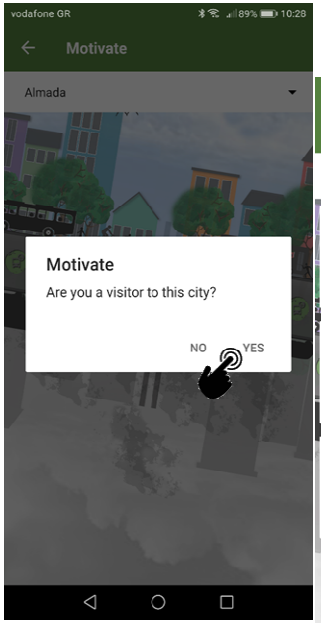

Select the desire intervention to evaluate it by clicking on it

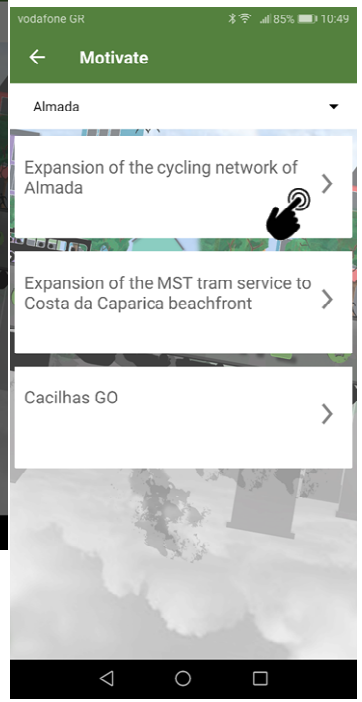

Project co-financed by the European Regional Development Fund

Αξιολόγηση μελλοντικών παρεμβάσεων (Assessment)

- Μια λίστα σχετική με τις παρεμβάσεις εμφανίζεται
- Για κάθε ερώτηση επιλέξτε το αριθμό αστεριών προκειμένου να εκφράσετε συνοπτικά την ικανοποίησή σας. (Ένα αστέρι δηλώνει μεγάλη δυσαρέσκεια για την παρέμβαση ενώ η βαθμολογία με επτά αστέρια δηλώνει μεγάλη χρησιμότητα/ικανοποίηση). Μπορείτε να απαντήσετε όλες τις ερωτήσεις η μόνο κάποιες από αυτές.
- Όταν ολοκληρώσετε επιλέξτε NEXT button. Ανάλογα με το εάν δηλώσατε επισκέπτης/μη επισκέπτης (Visitor/Not visitor) θα σας ζητηθεί να απαντήσετε σε μερικές επιπλέον ερωτήσεις.
- Επιλέξτε SUBMIT
- Ένα μήνυμα εμφανίζεται όπου επιβεβαιώνεται ότι γνώμη σας έχει υποβληθεί με επιτυχία για την παρέμβαση και τους πόντους που κερδίσατε.
- Επιλέξτε το CLOSE και επιστρέψτε στην αρχική σελίδα

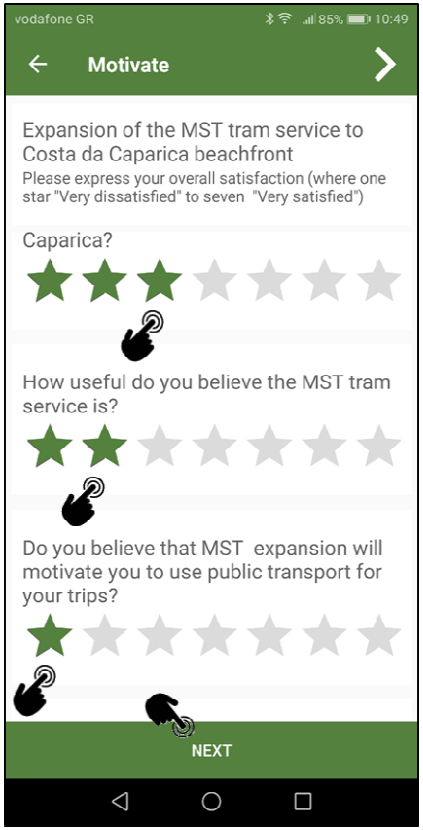

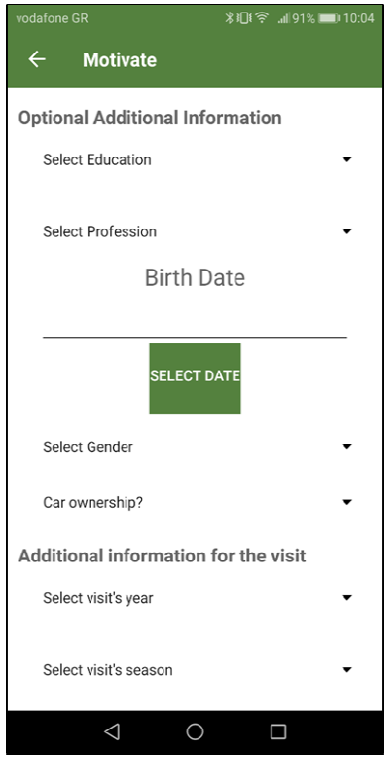

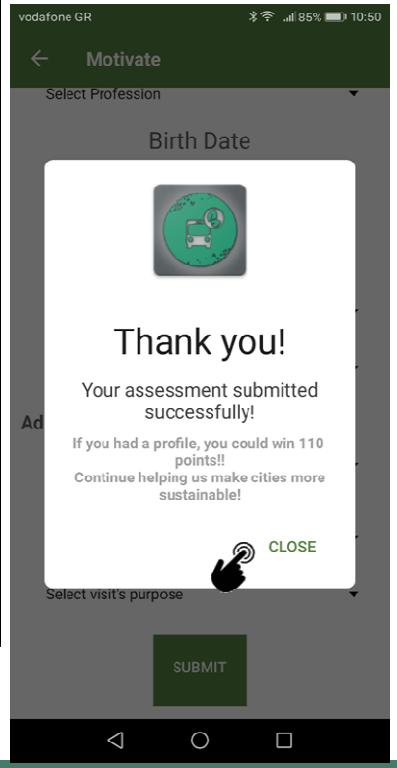

MOTIVATE Android App

MOTIVATE Web Portal

MOTIVATE iOS App

Για περισσότερες πληροφορίες :

Βαρθολομαίος -Μιχαήλ Γ. Βασιλαντωνάκης
Control & Computer Systems Engineer
IT & Software Development Unit
+302310498268

vbm@certh.gr
http://www.imet.gr

Hellenic Institute of Transport (H.I.T.)